
RESULTADOS DE LA CONSULTA POPULAR DE MAYO 2011 PREGUNTA Nº 8

Un estudio recopilatorio y comparativo de:



El presente documento posee una licencia *Creative Commons*

Atribución-NoComercial-SinDerivadas 3.0 No portada (CC BY-NC-ND 3.0)



Elaborado por:

Mgtr. Fernando Arroyo Avilés

DIRECTOR - Terranimal Ecuador

Elaboración: mayo de 2011

Primera revisión: diciembre 2011

Segunda revisión (forma): diciembre 2021

RESULTADOS DE LA CONSULTA POPULAR DE MAYO 2011 - PREGUNTA # 8

CONSOLIDADOS NACIONALES

Pregunta 8: ¿Está usted de acuerdo que en el cantón de su domicilio se prohíban los espectáculos que tengan como finalidad dar muerte al animal?

Notas:

* Se ha tomado en cuenta únicamente votos útiles, es decir aquellos por la respuesta SI o No. Votos blancos y nulos no son tomados en cuenta en el Registro Oficial para determinar el Resultado Ganador

* Los datos han sido tomados del conteo realizado por el Consejo Nacional Electoral – www.cne.gob.ec, y revisados posteriormente con la publicación en el Registro Oficial N.º 490 del 13 de julio de 2011

Total de votos válidos (SI o NO)	# total de votos por el SI	# total de votos por el NO	% SI	% NO
7.506.262	4.120.905	3.385.357	54,90	45,10

# total de cantones del país	# total de cantones que votaron por el SI	# total de cantones que votaron por el NO
221	126	95

Nota: existe un empate técnico entre dos cantones de Esmeraldas

POR PROVINCIAS

Si en todos los cantones de la provincia, ganó el SI, la provincia estará marcada como SI

Si en todos los cantones de la provincia, ganó el NO, la provincia estará marcada como NO

Provincias SI	Provincias NO
Guayas	Bolívar
Imbabura	Morona Santiago
Manabí	Napo
Galápagos	Pastaza
Santo Domingo de los Tsáchilas	Tungurahua
Santa Elena	

Fecha de realización: 18 de mayo de 2011

Fechas de revisión: diciembre 2011 / diciembre 2021

Fuente: www.cne.gob.ec

Fuente: Registro Oficial N° 490 - Miércoles 13 de julio del 2011

Realizado y revisado por: Fernando Arroyo Avilés – www.terranimal.ec

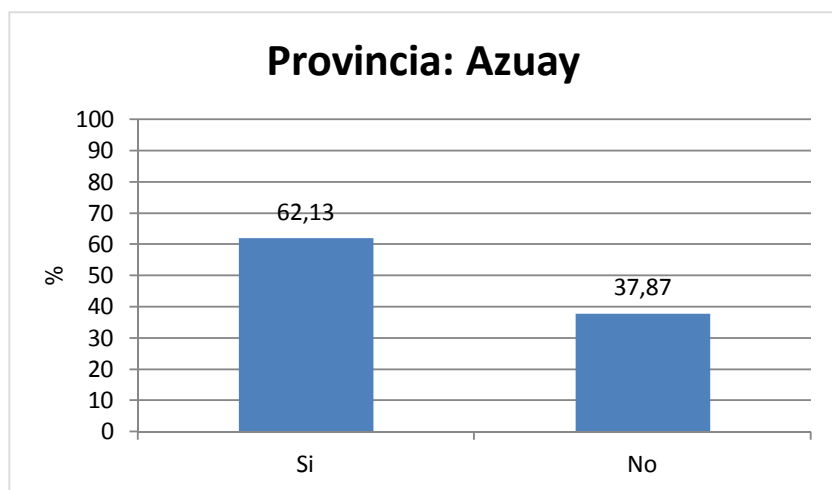
RESULTADOS DE LA CONSULTA POPULAR DE MAYO 2011 - PREGUNTA # 8

Provincia: Azuay

Nº cantones: 15

CANTÓN	Total votos útiles	# votos SI	# votos NO	% SI	% NO
Camilo Ponce Enríquez	6.929	4.838	2.091	69,82	30,18
Chordeleg	5.848	3.760	2.088	64,30	35,70
Cuenca	266.709	165.351	101.358	62,00	38,00
El Pan	1.833	1.449	384	79,05	20,95
Girón	6.695	3.160	3.535	47,20	52,80
Guachapala	1.929	1.258	671	65,22	34,78
Gualaceo	20.180	12.810	7.370	63,48	36,52
Nabón	7.565	4.170	3.395	55,12	44,88
Oña	1.968	1.334	634	67,78	32,22
Paute	12.924	7.787	5.137	60,25	39,75
Pucará	4.232	3.113	1.119	73,56	26,44
San Fernando	2.467	1.109	1.358	44,95	55,05
Santa Isabel	10.083	6.201	3.882	61,50	38,50
Sevilla de Oro	3.443	2.663	780	77,35	22,65
SigSig	13.401	8.539	4.862	63,72	36,28
TOTALES	366.206	227.542	138.664	62,13	37,87

	N.º cantones	
Si	62,13	13
No	37,87	2



Fecha de realización: 18 de mayo de 2011

Fuente: www.cne.gob.ec

Realizado y revisado por: Fernando Arroyo Avilés – www.terranimal.ec

Fechas de revisión: diciembre 2011 / diciembre 2021

Fuente: Registro Oficial N° 490 - Miércoles 13 de julio del 2011

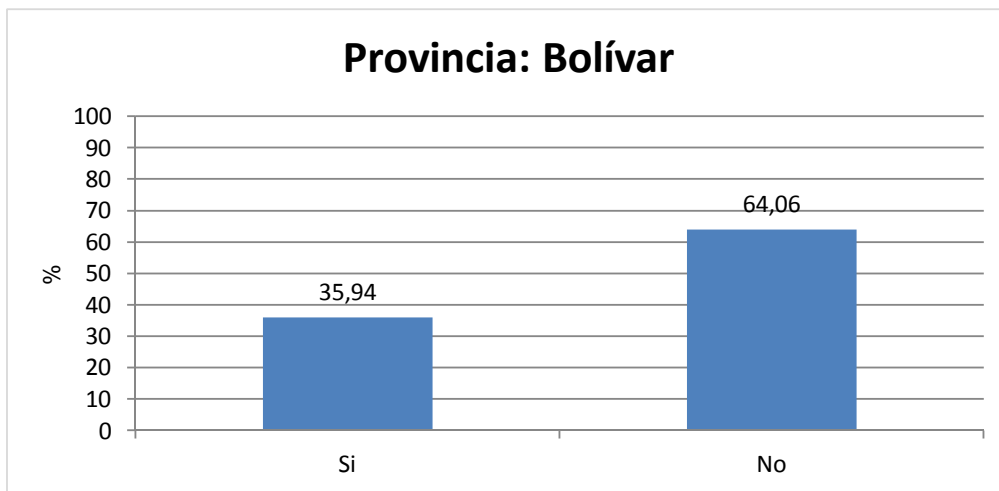
RESULTADOS DE LA CONSULTA POPULAR DE MAYO 2011 - PREGUNTA # 8

Provincia: Bolívar

Nº cantones: 7

CANTÓN	Total votos útiles	# votos SI	# votos NO	% SI	% NO
Caluma	8.716	3.187	5.529	36,56	63,44
Chillanes	9.470	3.132	6.338	33,07	66,93
Chimbo	8.400	3.096	5.304	36,86	63,14
Echeandia	8.359	3.132	5.227	37,47	62,53
Guaranda	45.458	16.565	28.893	36,44	63,56
Las Naves	3.400	1.314	2.086	38,65	61,35
San Miguel	16.873	5.761	11.112	34,14	65,86
TOTALES	100.676	36.187	64.489	35,94	64,06

		N.º cantones
Si	35,94	0
No	64,06	7



Fecha de realización: 18 de mayo de 2011

Fuente: www.cne.gob.ec

Realizado y revisado por: Fernando Arroyo Avilés – www.terranimal.ec

Fechas de revisión: diciembre 2011 / diciembre 2021

Fuente: Registro Oficial N° 490 - Miércoles 13 de julio del 2011

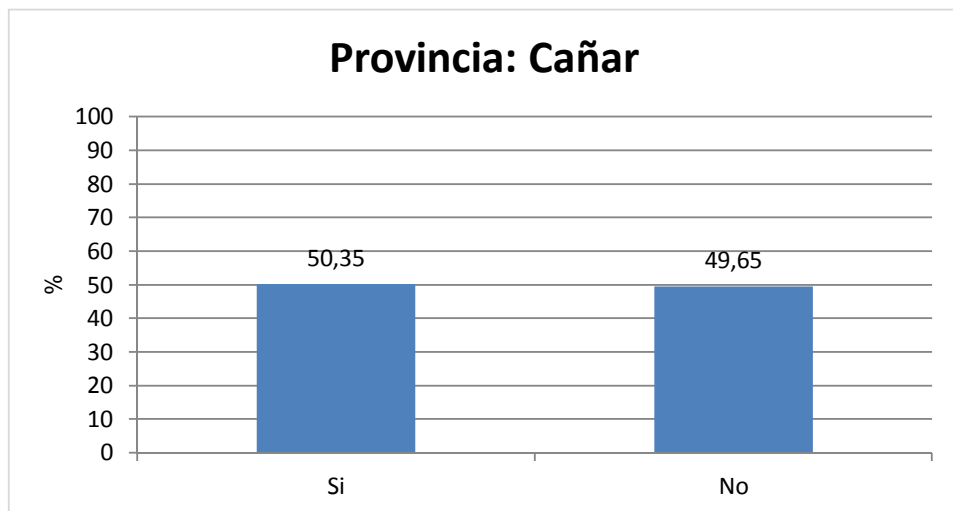
RESULTADOS DE LA CONSULTA POPULAR DE MAYO 2011 - PREGUNTA # 8

Provincia: Cañar

Nº cantones: 7

CANTÓN	Total votos útiles	# votos SI	# votos NO	% SI	% NO
Azogues	38.802	17.648	21.154	45,48	54,52
Biblián	9.943	4.698	5.245	47,25	52,75
Cañar	25.836	12.640	13.196	48,92	51,08
Deleg	2.514	1.467	1.047	58,35	41,65
El Tambo	4.769	2.404	2.365	50,41	49,59
La Troncal	25.728	15.539	10.189	60,40	39,60
Suscal	2.471	1.026	1.445	41,52	58,48
TOTALES	110.063	55.422	54.641	50,35	49,65

		N.º cantones
Si	50,35	3
No	49,65	4



Fecha de realización: 18 de mayo de 2011

Fuente: www.cne.gob.ec

Realizado y revisado por: Fernando Arroyo Avilés – www.terranimal.ec

Fechas de revisión: diciembre 2011 / diciembre 2021

Fuente: Registro Oficial N° 490 - Miércoles 13 de julio del 2011

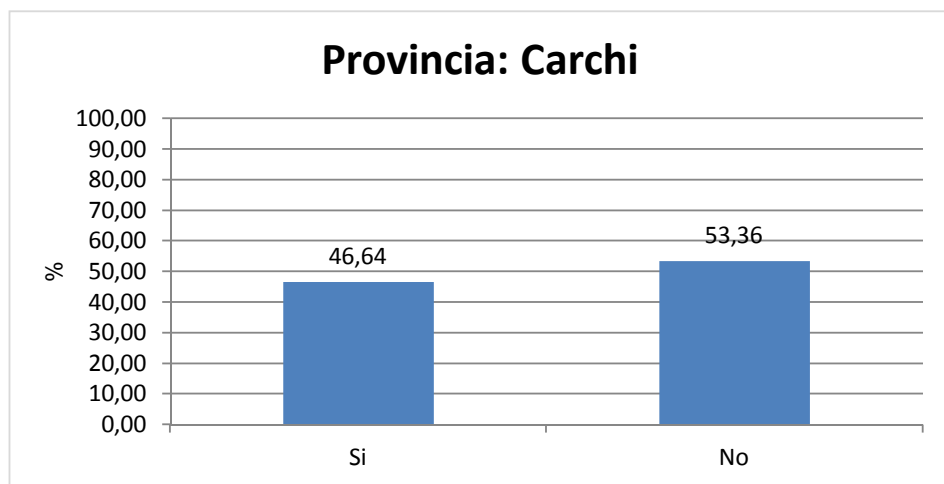
RESULTADOS DE LA CONSULTA POPULAR DE MAYO 2011 - PREGUNTA # 8

Provincia: Carchi

Nº cantones: 6

CANTÓN	Total votos útiles	# votos SI	# votos NO	% SI	% NO
Bolívar	8.504	5.042	3.462	59,29	40,71
Espejo	9.087	4.436	4.651	48,82	51,18
Mira	7.592	5.064	2.528	66,70	33,30
Montúfar	18.848	8.850	9.998	46,95	53,05
San Pedro de Huaca	5.122	2.229	2.893	43,52	56,48
Tulcán	50.463	20.839	29.624	41,30	58,70
TOTALES	99.616	46.460	53.156	46,64	53,36

		N.º cantones
Si	46,64	2
No	53,36	4



Fecha de realización: 18 de mayo de 2011

Fuente: www.cne.gob.ec

Realizado y revisado por: Fernando Arroyo Avilés – www.terranimal.ec

Fechas de revisión: diciembre 2011 / diciembre 2021

Fuente: Registro Oficial N° 490 - Miércoles 13 de julio del 2011

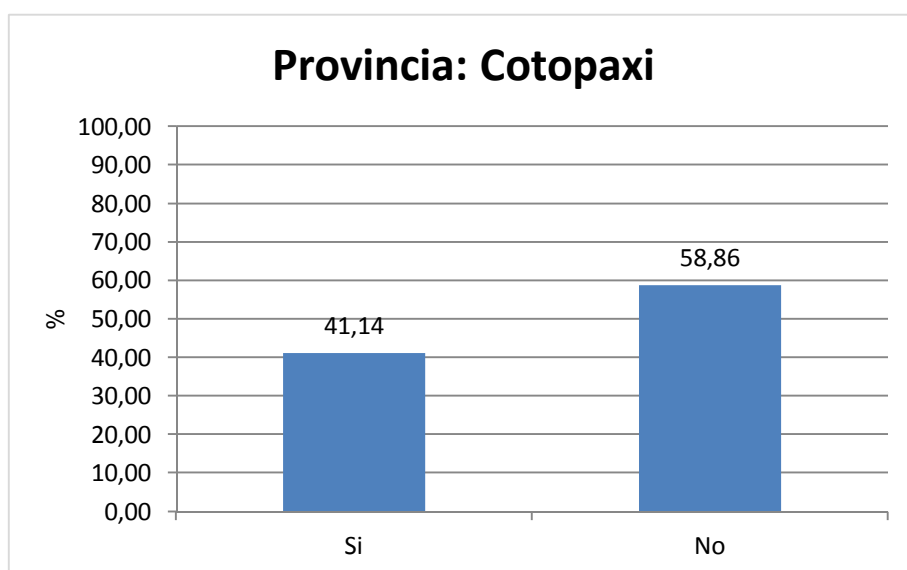
RESULTADOS DE LA CONSULTA POPULAR DE MAYO 2011 - PREGUNTA # 8

Provincia: Cotopaxi

Nº cantones: 7

CANTÓN	Total votos útiles	# votos SI	# votos NO	% SI	% NO
La Maná	21.893	11.881	10.012	54,27	45,73
Latacunga	100.907	39.779	61.128	39,42	60,58
Pangua	9.872	4.152	5.720	42,06	57,94
Pujilí	34.687	15.058	19.629	43,41	56,59
Salcedo	34.231	12.979	21.252	37,92	62,08
Saquisilí	12.801	3.610	9.191	28,20	71,80
Sigchos	9.968	4.849	5.119	48,65	51,35
TOTALES	224.359	92.308	132.051	41,14	58,86

		N.º cantones
Si	41,14	1
No	58,86	6



Fecha de realización: 18 de mayo de 2011

Fuente: www.cne.gob.ec

Fechas de revisión: diciembre 2011 / diciembre 2021

Fuente: Registro Oficial N° 490 - Miércoles 13 de julio del 2011

Realizado y revisado por: Fernando Arroyo Avilés – www.terranimal.ec

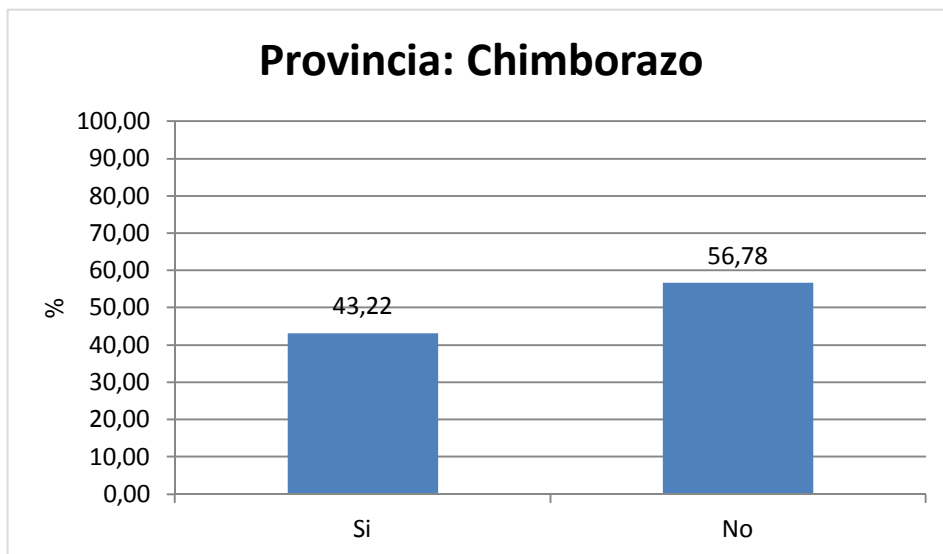
RESULTADOS DE LA CONSULTA POPULAR DE MAYO 2011 - PREGUNTA # 8

Provincia: Chimborazo

Nº cantones: 10

CANTÓN	Total votos útiles	# votos SI	# votos NO	% SI	% NO
Alausí	17.615	8.633	8.982	49,01	50,99
Chambo	6.880	2.763	4.117	40,16	59,84
Chunchi	5.796	2.130	3.666	36,75	63,25
Colta	24.767	9.924	14.843	40,07	59,93
Cumandá	7.334	4.260	3.074	58,09	41,91
Guamote	18.778	8.357	10.421	44,50	55,50
Guano	23.265	8.774	14.491	37,71	62,29
Pallatanga	6.171	2.324	3.847	37,66	62,34
Penipe	4.852	2.231	2.621	45,98	54,02
Riobamba	128.265	55.936	72.329	43,61	56,39
TOTALES	243.723	105.332	138.391	43,22	56,78

		N.º cantones
Si	43,22	1
No	56,78	9



Fecha de realización: 18 de mayo de 2011

Fechas de revisión: diciembre 2011 / diciembre 2021

Fuente: www.cne.gob.ec

Fuente: Registro Oficial N° 490 - Miércoles 13 de julio del 2011

Realizado y revisado por: Fernando Arroyo Avilés – www.terranimal.ec

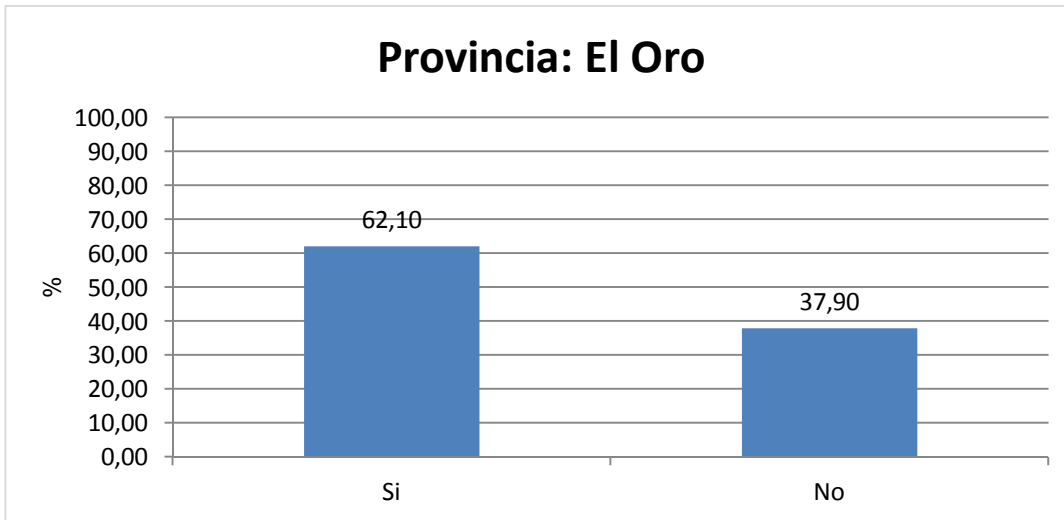
RESULTADOS DE LA CONSULTA POPULAR DE MAYO 2011 - PREGUNTA # 8

Provincia: El Oro

Nº cantones: 14

CANTÓN	Total votos útiles	# votos SI	# votos NO	% SI	% NO
Arenillas	14.013	8.439	5.574	60,22	39,78
Atahualpa	4.165	2.123	2.042	50,97	49,03
Balsas	4.262	2.986	1.276	70,06	29,94
Chilla	2.355	1.248	1.107	52,99	47,01
El Guabo	24.945	17.672	7.273	70,84	29,16
Huaquillas	24.564	13.010	11.554	52,96	47,04
Las Lajas	3.250	1.553	1.697	47,78	52,22
Machala	133.970	86.739	47.231	64,75	35,25
Marcabeli	3.166	1.870	1.296	59,07	40,93
Pasaje	41.301	27.352	13.949	66,23	33,77
Piñas	14.282	8.364	5.918	58,56	41,44
Portovelo	6.775	3.500	3.275	51,66	48,34
Santa Rosa	37.255	21.812	15.443	58,55	41,45
Zaruma	13.589	6.962	6.627	51,23	48,77
TOTALES	327.892	203.630	124.262	62,10	37,90

		N.º cantones
Si	62,10	13
No	37,90	1



Fecha de realización: 18 de mayo de 2011

Fuente: www.cne.gob.ec

Fechas de revisión: diciembre 2011 / diciembre 2021

Fuente: Registro Oficial N° 490 - Miércoles 13 de julio del 2011

Realizado y revisado por: Fernando Arroyo Avilés – www.terranimal.ec

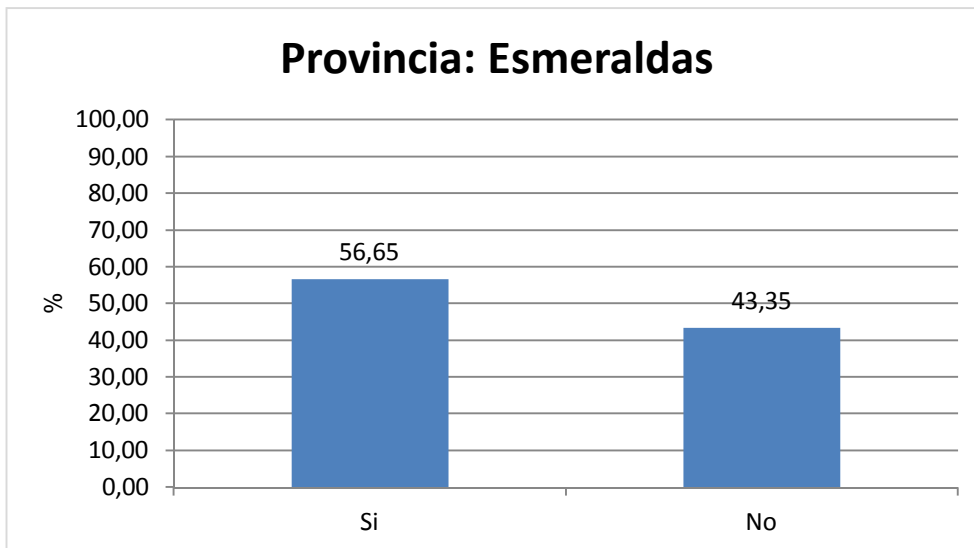
RESULTADOS DE LA CONSULTA POPULAR DE MAYO 2011 - PREGUNTA # 8

Provincia: Esmeraldas

Nº cantones: 8

CANTÓN	Total votos útiles	# votos SI	# votos NO	% SI	% NO
Atacames	15.987	9.700	6.287	60,67	39,33
Eloy Alfaro	12.918	8.757	4.161	67,79	32,21
Esmeraldas	92.596	46.297	46.299	50,00	50,00
La Concordia	20.869	13.068	7.801	62,62	37,38
Muisne	11.554	8.329	3.225	72,09	27,91
Quinindé	49.195	27.309	21.886	55,51	44,49
Rio Verde	9.206	6.060	3.146	65,83	34,17
San Lorenzo	12.347	7.764	4.583	62,88	37,12
TOTALES	224.672	127.284	97.388	56,65	43,35

		N.º cantones
Si	56,65	7
No	43,35	1



Fecha de realización: 18 de mayo de 2011

Fuente: www.cne.gob.ec

Fechas de revisión: diciembre 2011 / diciembre 2021

Fuente: Registro Oficial N° 490 - Miércoles 13 de julio del 2011

Realizado y revisado por: Fernando Arroyo Avilés – www.terranimal.ec

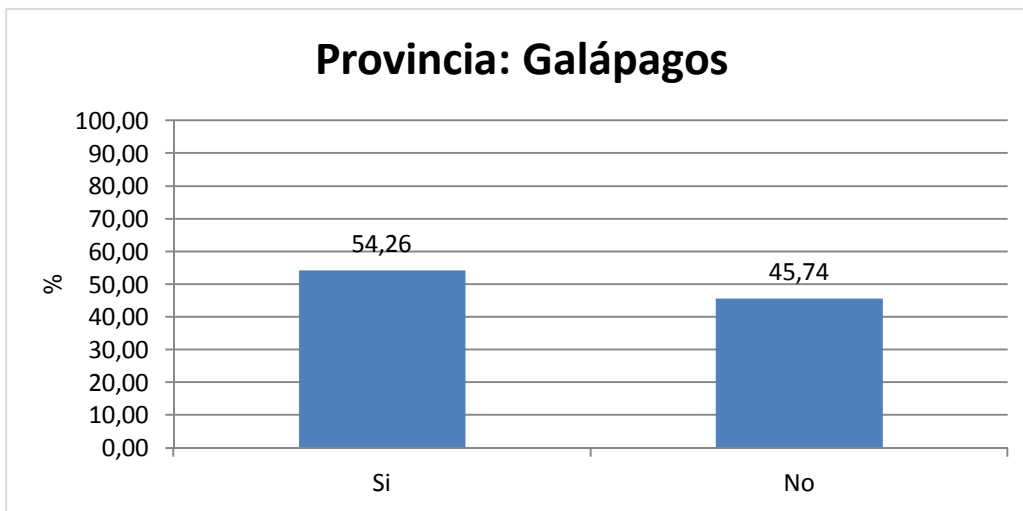
RESULTADOS DE LA CONSULTA POPULAR DE MAYO 2011 - PREGUNTA # 8

Provincia: Galápagos

Nº cantones: 3

CANTÓN	Total votos útiles	# votos SI	# votos NO	% SI	% NO
Isabela	1.095	626	469	57,17	42,83
San Cristóbal	3.659	1.947	1.712	53,21	46,79
Santa Cruz	6.481	3.523	2.958	54,36	45,64
TOTALES	11.235	6.096	5.139	54,26	45,74

		N.º Cantones
Si	54,26	3
No	45,74	0



Fecha de realización: 18 de mayo de 2011

Fuente: www.cne.gob.ec

Fechas de revisión: diciembre 2011 / diciembre 2021

Fuente: Registro Oficial N° 490 - Miércoles 13 de julio del 2011

Realizado y revisado por: Fernando Arroyo Avilés – www.terranimal.ec

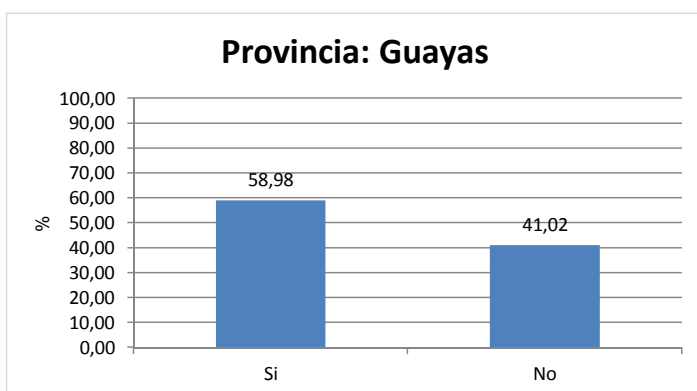
RESULTADOS DE LA CONSULTA POPULAR DE MAYO 2011 - PREGUNTA # 8

Provincia: Guayas

Nº cantones: 25

CANTÓN	Total votos útiles	# votos SI	# votos NO	% SI	% NO
Balao	7.944	5.877	2.067	73,98	26,02
Balzar	28.070	14.770	13.300	52,62	47,38
Baquerizo Moreno	12.066	7.338	4.728	60,82	39,18
Colimes	10.240	6.879	3.361	67,18	32,82
Crnel. Maridueñas	7.043	4.918	2.125	69,83	30,17
Daule	62.428	36.938	25.490	59,17	40,83
Durán	108.408	69.964	38.444	64,54	35,46
El Empalme	41.000	25.472	15.528	62,13	37,87
El Triunfo	24.291	15.820	8.471	65,13	34,87
Gral. Elizalde	6.118	3.362	2.756	54,95	45,05
Guayaquil	1.196.741	679.930	516.811	56,82	43,18
Isidro Ayora	5.029	3.557	1.472	70,73	29,27
Lomas de Sargentillo	8.433	5.152	3.281	61,09	38,91
Milagro	96.444	60.884	35.560	63,13	36,87
Naranjal	30.639	21.740	8.899	70,96	29,04
Naranjito	18.837	12.745	6.092	67,66	32,34
Nobol	9.610	5.761	3.849	59,95	40,05
Palestina	8.333	5.450	2.883	65,40	34,60
Pedro Carbo	23.125	15.287	7.838	66,11	33,89
Playas	21.392	11.934	9.458	55,79	44,21
Salitre	27.833	18.269	9.564	65,64	34,36
Samborondón	30.976	16.896	14.080	54,55	45,45
Santa Lucía	19.281	12.545	6.736	65,06	34,94
Simón Bolívar	10.733	6.515	4.218	60,70	39,30
Yaguachi	25.200	17.432	7.768	69,17	30,83
TOTALES	1.840.214	1.085.435	754.779	58,98	41,02

		N.º cantones
Si	58,98	25
No	41,02	0



Fecha de realización: 18 de mayo de 2011

Fuente: www.cne.gob.ec

Realizado y revisado por: Fernando Arroyo Avilés – www.terranimal.ec

Fechas de revisión: diciembre 2011 / diciembre 2021

Fuente: Registro Oficial N° 490 - Miércoles 13 de julio del 2011

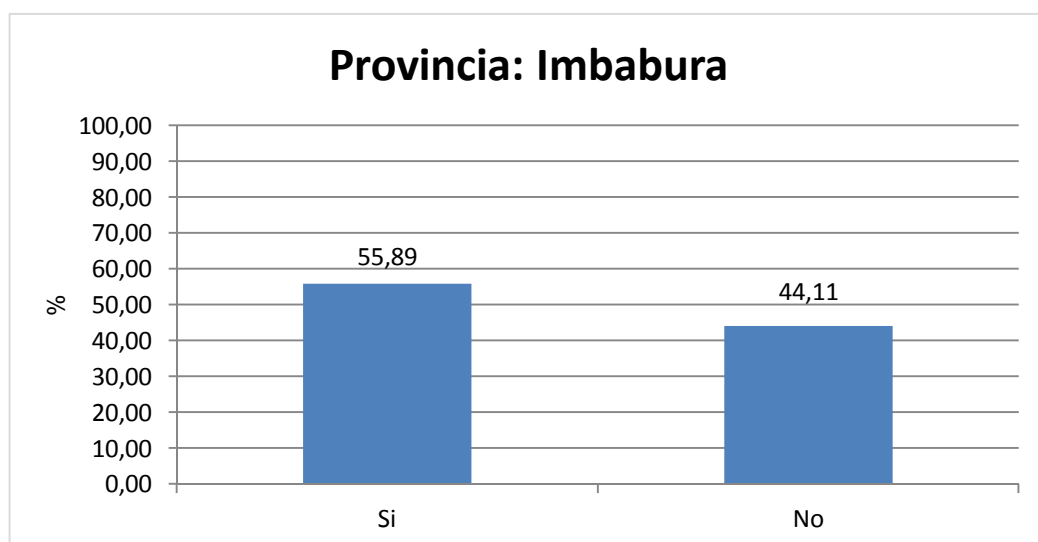
RESULTADOS DE LA CONSULTA POPULAR DE MAYO 2011 - PREGUNTA # 8

Provincia: Imbabura

Nº cantones: 6

CANTÓN	Total votos útiles	# votos SI	# votos NO	% SI	% NO
Antonio Ante	23.887	13.555	10.332	56,75	43,25
Cotacachi	21.269	12.780	8.489	60,09	39,91
Ibarra	104.736	57.867	46.869	55,25	44,75
Otavalo	52.746	28.521	24.225	54,07	45,93
Pimampiro	8.999	5.010	3.989	55,67	44,33
Urcuquí	9.294	5.747	3.547	61,84	38,16
TOTALES	220.931	123.480	97.451	55,89	44,11

		N.º cantones
Si	55,89	6
No	44,11	0



Fecha de realización: 18 de mayo de 2011

Fechas de revisión: diciembre 2011 / diciembre 2021

Fuente: www.cne.gob.ec

Fuente: Registro Oficial N° 490 - Miércoles 13 de julio del 2011

Realizado y revisado por: Fernando Arroyo Avilés – www.terranimal.ec

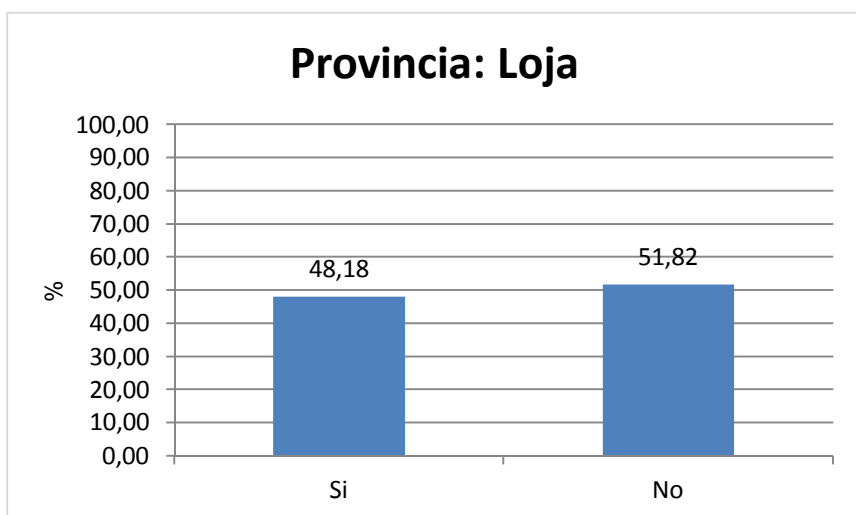
RESULTADOS DE LA CONSULTA POPULAR DE MAYO 2011 - PREGUNTA # 8

Provincia: Loja

Nº cantones: 16

CANTÓN	Total votos útiles	# votos SI	# votos NO	% SI	% NO
Calvas	13.870	6.133	7.737	44,22	55,78
Catamayo	15.452	7.820	7.632	50,61	49,39
Celica	6.738	3.340	3.398	49,57	50,43
Chaguarpamba	4.127	2.373	1.754	57,50	42,50
Espíndola	6.615	3.895	2.720	58,88	41,12
Gonzanamá	6.775	3.073	3.702	45,36	54,64
Loja	117.475	56.567	60.908	48,15	51,85
Macará	9.615	4.406	5.209	45,82	54,18
Olmedo	2.871	1.250	1.621	43,54	56,46
Paltas	11.911	6.329	5.582	53,14	46,86
Pindal	4.357	2.067	2.290	47,44	52,56
Puyango	8.536	4.727	3.809	55,38	44,62
Quilanga	2.413	1.310	1.103	54,29	45,71
Saraguro	13.757	5.092	8.665	37,01	62,99
Sozoranga	3.185	1.327	1.858	41,66	58,34
Zapotillo	5.607	2.689	2.918	47,96	52,04
TOTALES	233.304	112.398	120.906	48,18	51,82

		N.º cantones
Si	48,18	6
No	51,82	10



Fecha de realización: 18 de mayo de 2011

Fechas de revisión: diciembre 2011 / diciembre 2021

Fuente: www.cne.gob.ec

Fuente: Registro Oficial N° 490 - Miércoles 13 de julio del 2011

Realizado y revisado por: Fernando Arroyo Avilés – www.terranimal.ec

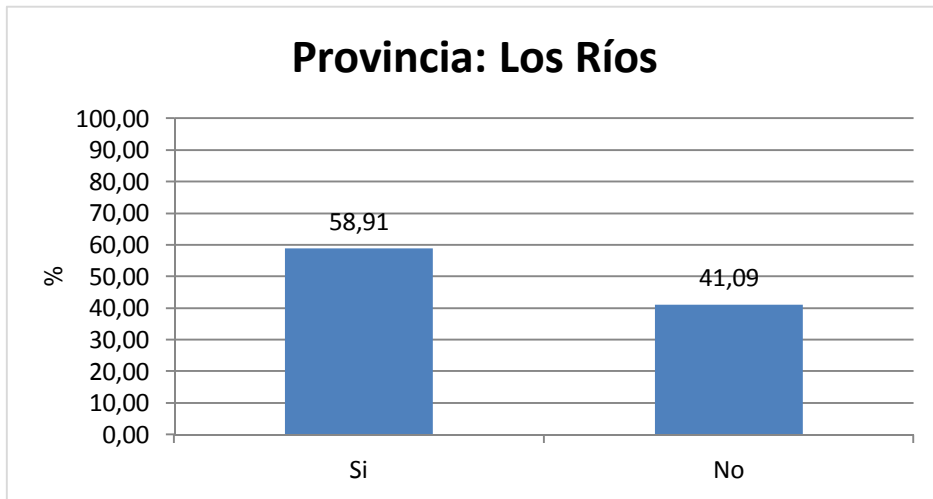
RESULTADOS DE LA CONSULTA POPULAR DE MAYO 2011 - PREGUNTA # 8

Provincia: Los Ríos

Nº cantones: 13

CANTÓN	Total votos útiles	# votos SI	# votos NO	% SI	% NO
Baba	18.785	13.297	5.488	70,79	29,21
Babahoyo	78.738	45.389	33.349	57,65	42,35
Buena fe	29.975	19.165	10.810	63,94	36,06
Mocache	15.086	9.716	5.370	64,40	35,60
Montalvo	12.510	5.830	6.680	46,60	53,40
Palenque	9.376	6.274	3.102	66,92	33,08
Pueblo Viejo	17.335	10.576	6.759	61,01	38,99
Quevedo	95.909	55.141	40.768	57,49	42,51
Quinsaloma	5.329	2.620	2.709	49,16	50,84
Urdaneta	15.775	8.896	6.879	56,39	43,61
Valencia	17.287	8.145	9.142	47,12	52,88
Ventanas	33.424	19.188	14.236	57,41	42,59
Vinces	38.088	24.105	13.983	63,29	36,71
TOTALES	387.617	228.342	159.275	58,91	41,09

		N.º cantones
Si	58,91	10
No	41,09	3



Fecha de realización: 18 de mayo de 2011

Fuente: www.cne.gob.ec

Fechas de revisión: diciembre 2011 / diciembre 2021

Fuente: Registro Oficial N° 490 - Miércoles 13 de julio del 2011

Realizado y revisado por: Fernando Arroyo Avilés – www.terranimal.ec

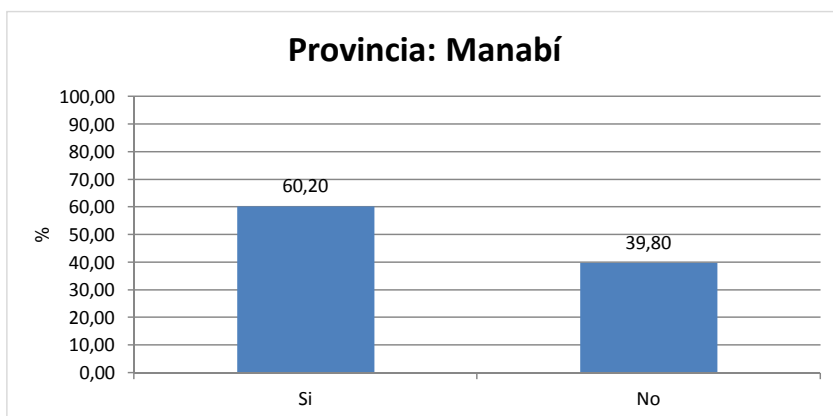
RESULTADOS DE LA CONSULTA POPULAR DE MAYO 2011 - PREGUNTA # 8

Provincia: Manabí

Nº cantones: 22

CANTÓN	Total votos útiles	# votos SI	# votos NO	% SI	% NO
24 de mayo	15.837	9.595	6.242	60,59	39,41
Bolívar	23.776	14.103	9.673	59,32	40,68
Chone	67.373	35.192	32.181	52,23	47,77
El Carmen	45.534	24.275	21.259	53,31	46,69
Flavio Alfaro	14.477	8.487	5.990	58,62	41,38
Jama	5.916	4.231	1.685	71,52	28,48
Jaramijó	7.327	4.520	2.807	61,69	38,31
Jipijapa	43.879	23.892	19.987	54,45	45,55
Junín	11.885	7.146	4.739	60,13	39,87
Manta	120.503	79.327	41.176	65,83	34,17
Montecristi	27.631	16.882	10.749	61,10	38,90
Olmedo	6.081	4.271	1.810	70,24	29,76
Paján	24.852	15.621	9.231	62,86	37,14
Pedernales	21.977	13.564	8.413	61,72	38,28
Pichincha	18.097	12.962	5.135	71,63	28,37
Portoviejo	152.466	89.277	63.189	58,56	41,44
Puerto López	10.333	6.193	4.140	59,93	40,07
Rocafuerte	20.583	12.779	7.804	62,09	37,91
San Vicente	10.621	6.739	3.882	63,45	36,55
Santa Ana	26.215	16.893	9.322	64,44	35,56
Sucre	31.489	19.382	12.107	61,55	38,45
Tosagua	21.730	13.289	8.441	61,16	38,84
TOTALES	728.582	438.620	289.962	60,20	39,80

		N.º cantones
Si	60,20	22
No	39,80	0



Fecha de realización: 18 de mayo de 2011

Fuente: www.cne.gob.ec

Realizado y revisado por: Fernando Arroyo Avilés – www.terranimal.ec

Fechas de revisión: diciembre 2011 / diciembre 2021

Fuente: Registro Oficial N° 490 - Miércoles 13 de julio del 2011

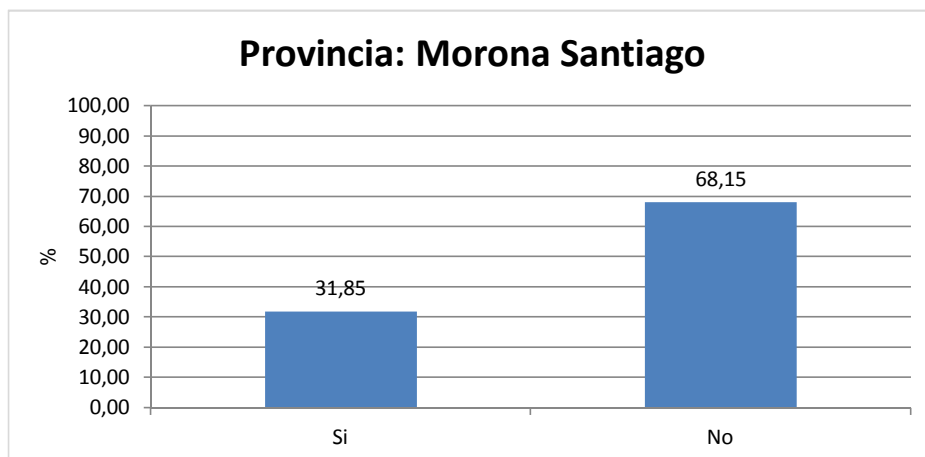
RESULTADOS DE LA CONSULTA POPULAR DE MAYO 2011 - PREGUNTA # 8

Provincia: Morona Santiago

Nº cantones: 12

CANTÓN	Total votos útiles	# votos SI	# votos NO	% SI	% NO
Gualaquiza	7.864	2.540	5.324	32,30	67,70
Huamboya	3.083	658	2.425	21,34	78,66
Limón Indanza	4.639	1.760	2.879	37,94	62,06
Logroño	2.763	643	2.120	23,27	76,73
Morona	18.063	6.233	11.830	34,51	65,49
Pablo Sexto	1.055	330	725	31,28	68,72
Palora	3.539	1.533	2.006	43,32	56,68
San Juan Bosco	1.817	821	996	45,18	54,82
Santiago	4.544	1.839	2.705	40,47	59,53
Sucúa	8.719	3.313	5.406	38,00	62,00
Taisha	5.378	317	5.061	5,89	94,11
Tiwintza	2.649	430	2.219	16,23	83,77
TOTALES	64.113	20.417	43.696	31,85	68,15

		N.º cantones
Si	31,85	0
No	68,15	12



Fecha de realización: 18 de mayo de 2011

Fechas de revisión: diciembre 2011 / diciembre 2021

Fuente: www.cne.gob.ec

Fuente: Registro Oficial N° 490 - Miércoles 13 de julio del 2011

Realizado y revisado por: Fernando Arroyo Avilés – www.terranimal.ec

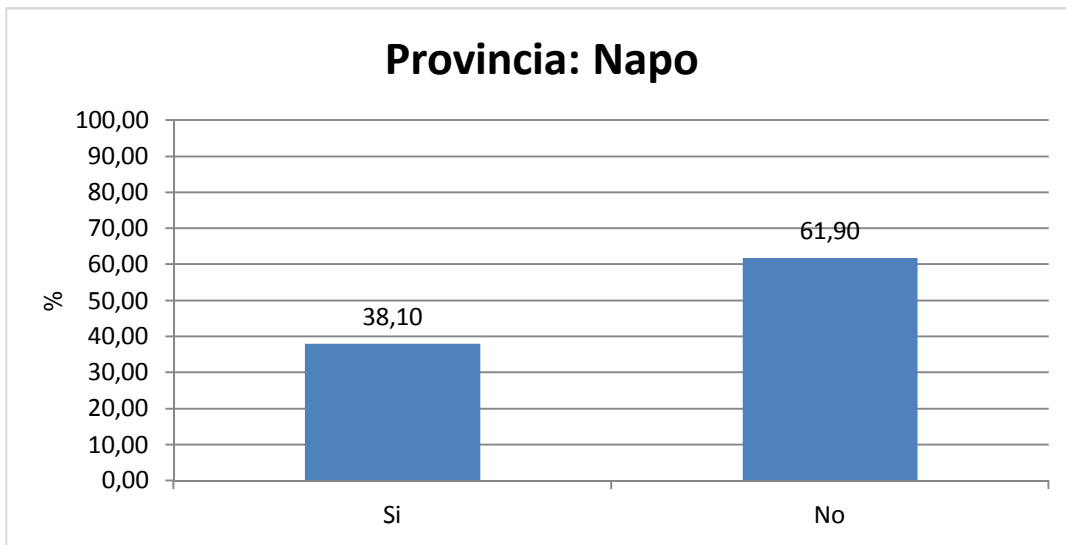
RESULTADOS DE LA CONSULTA POPULAR DE MAYO 2011 - PREGUNTA # 8

Provincia: Napo

Nº cantones: 5

CANTÓN	Total votos útiles	# votos SI	# votos NO	% SI	% NO
Archidona	12.584	5.432	7.152	43,17	56,83
Arosemena Tola	2.063	679	1.384	32,91	67,09
El Chaco	4.274	1.943	2.331	45,46	54,54
Quijos	3.503	1.511	1.992	43,13	56,87
Tena	28.778	9.943	18.835	34,55	65,45
TOTALES	51.202	19.508	31.694	38,10	61,90

		N.º cantones
Si	38,10	0
No	61,90	5



Fecha de realización: 18 de mayo de 2011

Fuente: www.cne.gob.ec

Fechas de revisión: diciembre 2011 / diciembre 2021

Fuente: Registro Oficial N° 490 - Miércoles 13 de julio del 2011

Realizado y revisado por: Fernando Arroyo Avilés – www.terranimal.ec

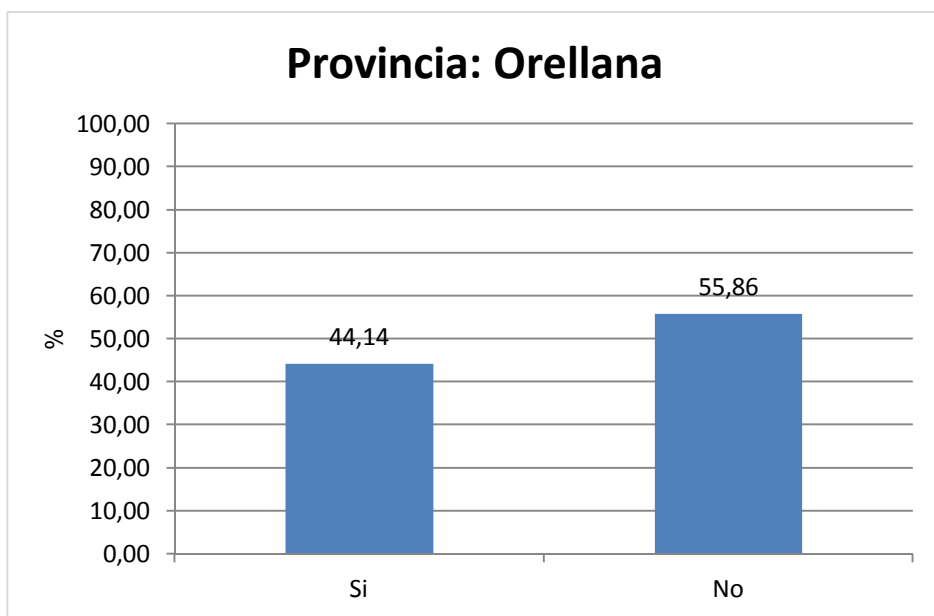
RESULTADOS DE LA CONSULTA POPULAR DE MAYO 2011 - PREGUNTA # 8

Provincia: Orellana

Nº cantones: 4

CANTÓN	Total votos útiles	# votos SI	# votos NO	% SI	% NO
Aguarico	2.044	1.156	888	56,56	43,44
Fco. De Orellana	31.814	14.268	17.546	44,85	55,15
Joya de los Sachas	17.794	7.815	9.979	43,92	56,08
Loreto	8.032	3.108	4.924	38,70	61,30
TOTALES	59.684	26.347	33.337	44,14	55,86

		N.º cantones
Si	44,14	1
No	55,86	3



Fecha de realización: 18 de mayo de 2011

Fuente: www.cne.gob.ec

Fechas de revisión: diciembre 2011 / diciembre 2021

Fuente: Registro Oficial N° 490 - Miércoles 13 de julio del 2011

Realizado y revisado por: Fernando Arroyo Avilés – www.terranimal.ec

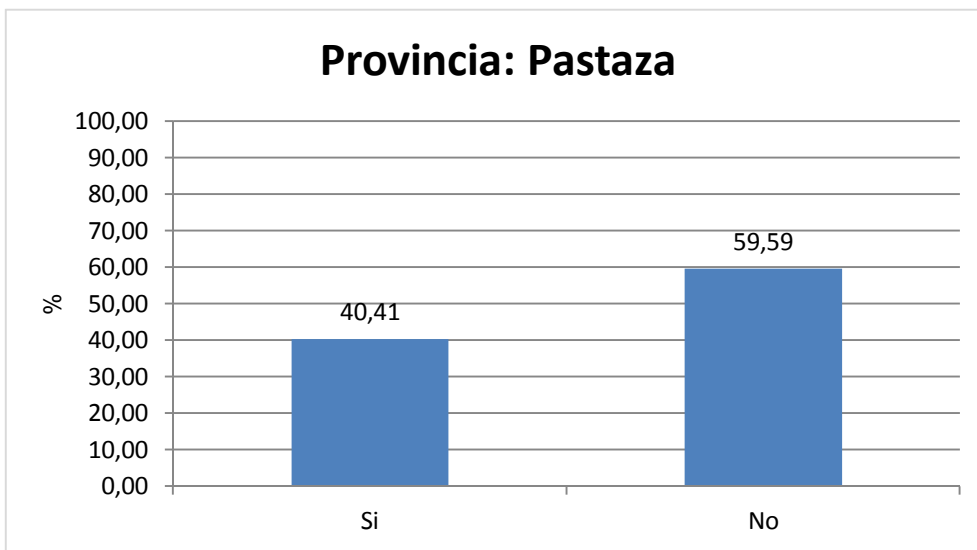
RESULTADOS DE LA CONSULTA POPULAR DE MAYO 2011 - PREGUNTA # 8

Provincia: Pastaza

Nº cantones: 4

CANTÓN	Total votos útiles	# votos SI	# votos NO	% SI	% NO
Arajuno	2.413	853	1.560	35,35	64,65
Mera	5.378	2.356	3.022	43,81	56,19
Pastaza	29.668	12.000	17.668	40,45	59,55
Santa Clara	2.330	868	1.462	37,25	62,75
TOTALES	39.789	16.077	23.712	40,41	59,59

		N.º cantones
Si	40,41	0
No	59,59	4



Fecha de realización: 18 de mayo de 2011

Fuente: www.cne.gob.ec

Fechas de revisión: diciembre 2011 / diciembre 2021

Fuente: Registro Oficial N° 490 - Miércoles 13 de julio del 2011

Realizado y revisado por: Fernando Arroyo Avilés – www.terranimal.ec

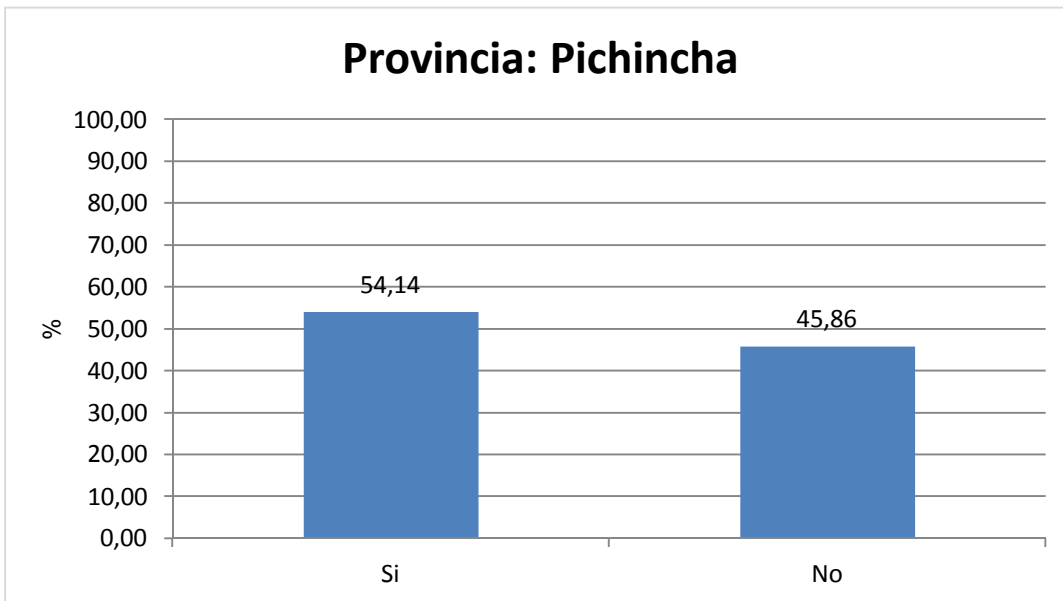
RESULTADOS DE LA CONSULTA POPULAR DE MAYO 2011 - PREGUNTA # 8

Provincia: Pichincha

Nº cantones: 8

CANTÓN	Total votos útiles	# votos SI	# votos NO	% SI	% NO
Cayambe	42.072	21.435	20.637	50,95	49,05
Mejía	40.866	20.034	20.832	49,02	50,98
Pedro Moncayo	14.659	8.039	6.620	54,84	45,16
Pedro Vicente Maldonado	6.439	2.985	3.454	46,36	53,64
Puerto Quito	7.728	4.465	3.263	57,78	42,22
Quito	1.238.395	674.093	564.302	54,43	45,57
Rumiñahui	53.132	29.005	24.127	54,59	45,41
San Miguel de los Bancos	6.109	2.934	3.175	48,03	51,97
TOTALES	1.409.400	762.990	646.410	54,14	45,86

		N.º cantones
Si	54,14	5
No	45,86	3



Fecha de realización: 18 de mayo de 2011

Fuente: www.cne.gob.ec

Fechas de revisión: diciembre 2011 / diciembre 2021

Fuente: Registro Oficial N° 490 - Miércoles 13 de julio del 2011

Realizado y revisado por: Fernando Arroyo Avilés – www.terranimal.ec

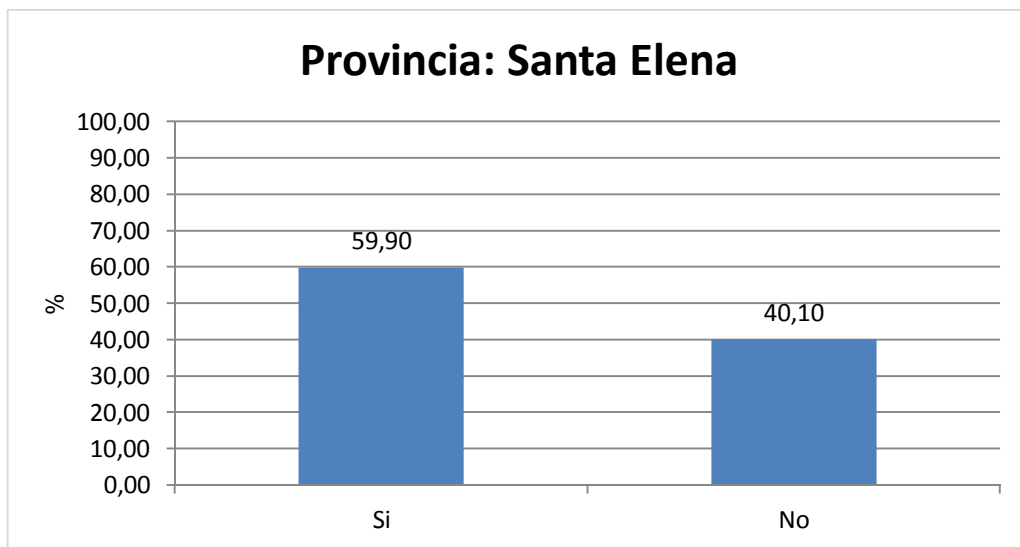
RESULTADOS DE LA CONSULTA POPULAR DE MAYO 2011 - PREGUNTA # 8

Provincia: Santa Elena

Nº cantones: 3

CANTÓN	Total votos útiles	# votos SI	# votos NO	% SI	% NO
Libertad	49.716	29.060	20.656	58,45	41,55
Salinas	33.463	20.709	12.754	61,89	38,11
Santa Elena	69.314	41.578	27.736	59,98	40,02
TOTALES	152.493	91.347	61.146	59,90	40,10

		N.º cantones
Si	59,90	3
No	40,10	0



Fecha de realización: 18 de mayo de 2011

Fuente: www.cne.gob.ec

Fechas de revisión: diciembre 2011 / diciembre 2021

Fuente: Registro Oficial N° 490 - Miércoles 13 de julio del 2011

Realizado y revisado por: Fernando Arroyo Avilés – www.terranimal.ec

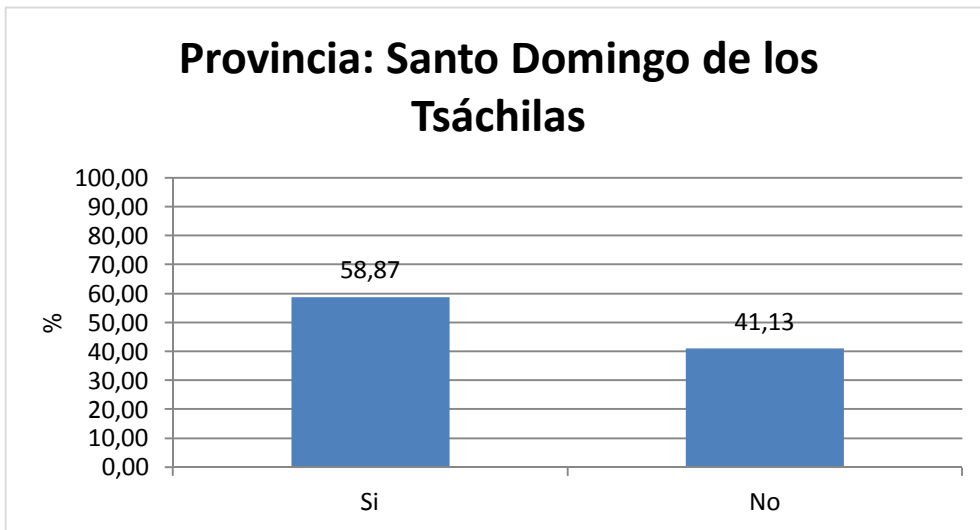
RESULTADOS DE LA CONSULTA POPULAR DE MAYO 2011 - PREGUNTA # 8

Provincia: Santo Domingo de los Tsáchilas

Nº cantones: 1

CANTÓN	Total votos útiles	# votos SI	# votos NO	% SI	% NO
Santo Domingo	197.100	116.029	81.071	58,87	41,13
TOTALES	197.100	116.029	81.071	58,87	41,13

		N.º cantones
Si	58,87	1
No	41,13	0



Fecha de realización: 18 de mayo de 2011

Fuente: www.cne.gob.ec

Fechas de revisión: diciembre 2011 / diciembre 2021

Fuente: Registro Oficial N° 490 - Miércoles 13 de julio del 2011

Realizado y revisado por: Fernando Arroyo Avilés – www.terranimal.ec

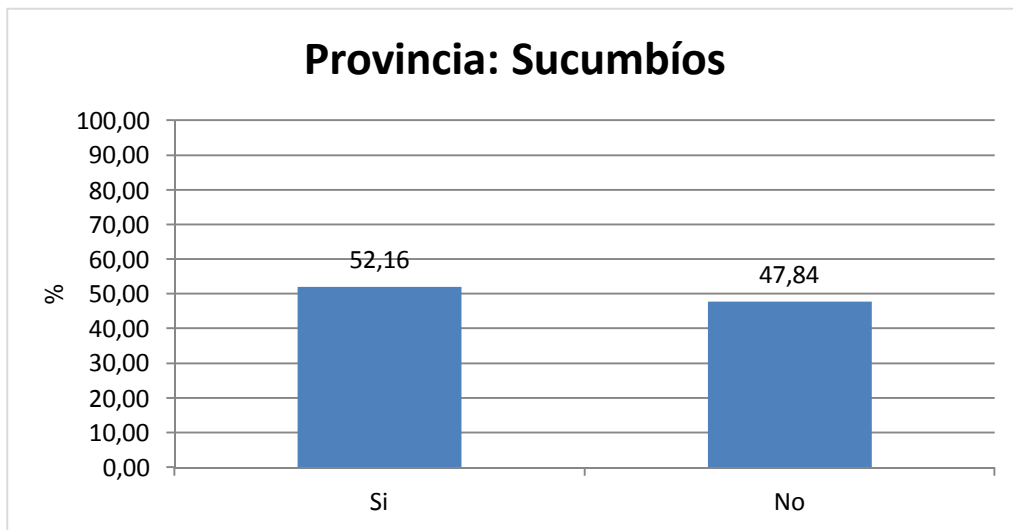
RESULTADOS DE LA CONSULTA POPULAR DE MAYO 2011 - PREGUNTA # 8

Provincia: Sucumbíos

Nº cantones: 7

CANTÓN	Total votos útiles	# votos SI	# votos NO	% SI	% NO
Cascales	4.917	2.225	2.692	45,25	54,75
Cuyabeno	3.546	1.722	1.824	48,56	51,44
Gonzalo Pizarro	4.412	2.502	1.910	56,71	43,29
Lago Agrio	40.927	22.312	18.615	54,52	45,48
Putumayo	3.084	1.284	1.800	41,63	58,37
Shushufindi	18.229	9.333	8.896	51,20	48,80
Sucumbíos	2.318	1.010	1.308	43,57	56,43
TOTALES	77.433	40.388	37.045	52,16	47,84

		N.º cantones
Si	52,16	3
No	47,84	4



Fecha de realización: 18 de mayo de 2011

Fuente: www.cne.gob.ec

Fechas de revisión: diciembre 2011 / diciembre 2021

Fuente: Registro Oficial N° 490 - Miércoles 13 de julio del 2011

Realizado y revisado por: Fernando Arroyo Avilés – www.terranimal.ec

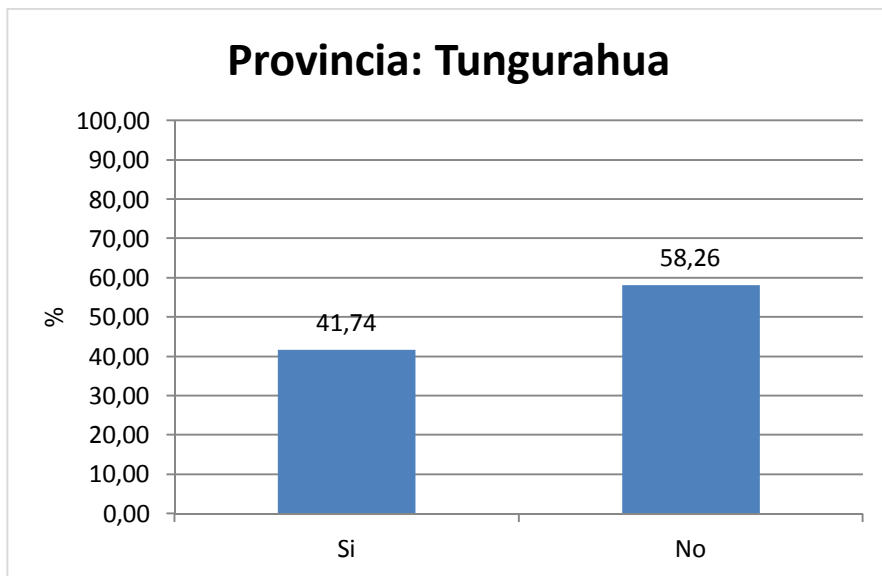
RESULTADOS DE LA CONSULTA POPULAR DE MAYO 2011 - PREGUNTA # 8

Provincia: Tungurahua

Nº cantones: 9

CANTÓN	Total votos útiles	# votos SI	# votos NO	% SI	% NO
Ambato	186.252	82.175	104.077	44,12	55,88
Baños de Agua Santa	11.985	5.612	6.373	46,83	53,17
Cevallos	5.245	2.449	2.796	46,69	53,31
Mocha	4.716	1.764	2.952	37,40	62,60
Patate	7.432	2.705	4.727	36,40	63,60
Pelileo	31.804	11.537	20.267	36,28	63,72
Píllaro	24.415	8.278	16.137	33,91	66,09
Quero	11.888	3.770	8.118	31,71	68,29
Tisaleo	6.920	3.034	3.886	43,84	56,16
TOTALES	290.657	121.324	169.333	41,74	58,26

		N.º cantones
Si	41,74	0
No	58,26	9



Fecha de realización: 18 de mayo de 2011

Fuente: www.cne.gob.ec

Fechas de revisión: diciembre 2011 / diciembre 2021

Fuente: Registro Oficial N° 490 - Miércoles 13 de julio del 2011

Realizado y revisado por: Fernando Arroyo Avilés – www.terranimal.ec

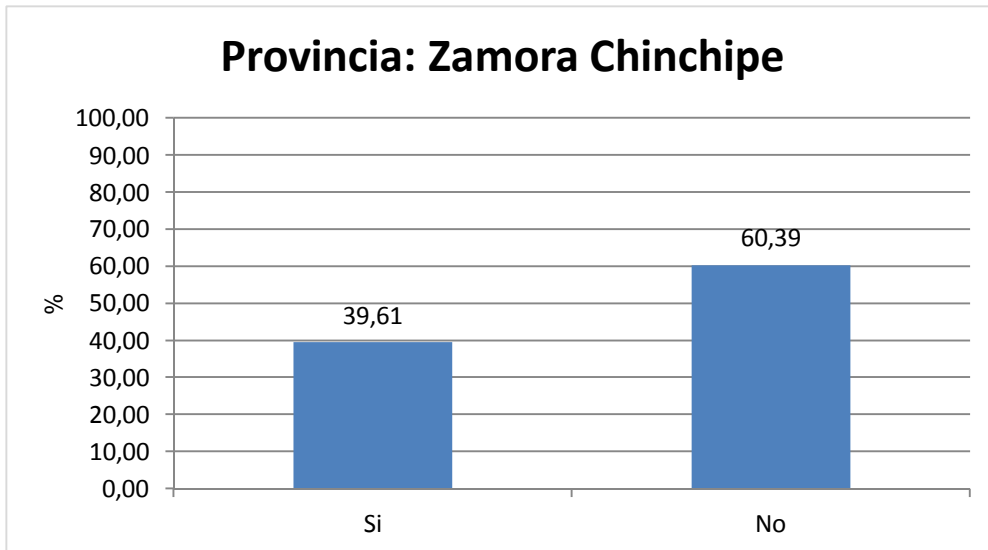
RESULTADOS DE LA CONSULTA POPULAR DE MAYO 2011 - PREGUNTA # 8

Provincia: Zamora Chinchipe

Nº cantones: 9

CANTÓN	Total votos útiles	# votos SI	# votos NO	% SI	% NO
Centinela del Cóndor	3.357	1.177	2.180	35,06	64,94
Chinchipe	4.200	1.712	2.488	40,76	59,24
El Pangui	4.062	1.464	2.598	36,04	63,96
Nangaritza	2.495	855	1.640	34,27	65,73
Palanda	3.990	2.207	1.783	55,31	44,69
Paquisha	1.824	617	1.207	33,83	66,17
Yacuambi	2.839	852	1.987	30,01	69,99
Yanzatza	8.888	3.627	5.261	40,81	59,19
Zamora	13.646	5.431	8.215	39,80	60,20
TOTALES	45.301	17.942	27.359	39,61	60,39

		N.º cantones
Si	39,61	1
No	60,39	8



Fecha de realización: 18 de mayo de 2011

Fuente: www.cne.gob.ec

Fechas de revisión: diciembre 2011 / diciembre 2021

Fuente: Registro Oficial N° 490 - Miércoles 13 de julio del 2011

Realizado y revisado por: Fernando Arroyo Avilés – www.terranimal.ec